

Prot.: 2170/2025/SA

Napoli, Giugno 2025



**Società di Ingegneria  
Integrata**

**e-distribuzione**

**Studio dei Vincoli**

**ATENA 60671154**

**Lavori di scavo per la posa di diversi tronchi di linea elettrica BT e di n° 2 armadi di sezionamento stradale, interferenti con Via Marina Nuova, con la SR ex SS 267 e la SP 271, per adeguamento tecnologico del servizio elettrico locale, nel tenimento del Comune di Montecorice (SA)**

**Progetto Inserito nel PNRR**

L'Amministratore

**TecnoGlobo s.r.l.**  
**L'Amministratore unico**  
*Maurizio Bisci*

Il Direttore Tecnico

*Ing. Paolo Guglielmi*

**TecnoGlobo s.r.l.**

Via Luigi Pirandello, 21 – 80125 Napoli # Tel. 0817283838

P.Iva 05658461214 - Iscrizione alla C.C.I.A.A. di Napoli n° 767153 del 16/02/2007 - Cap. Soc. € 30.000,00 i.v.

E-mail: amministrazione@tecnoglobo.it - info@tecnoglobo.it - (P.E.C.) tecnoglobo@legalmail.it - [www.tecnoglobo.it](http://www.tecnoglobo.it)

**CERTIFICATA UNI EN ISO 9001:2015**

## Studio dei Vincoli

**e-distribuzione** S.p.a., con sede in Roma alla Via Cimarosa 4, C.F. 05779711000, e per essa l'Area Regionale Campania – Unità Territoriale Sala Consilina-Sapri – in qualità di esercente il pubblico servizio di Distribuzione di Energia Elettrica si trova a dover far fronte ai lavori di scavo per la posa di diversi tronchi di linea elettrica BT e di n° 2 armadi di sezionamento stradale, interferenti con Via Marina Nuova, con la SR ex SS 267 e la SP 271, per adeguamento tecnologico del servizio elettrico locale, nel tenimento del Comune di Montecorice (SA).

## Coordinate Geografiche di riferimento

Sono state determinate le seguenti coordinate geografiche dell'intervento: **1° Tratto**

PUNTO	DESCRIZIONE	LATITUDINE	LONGITUDINE
1	Armadio di sezionamento stradale esistente	40.222054°N	14.980164°E
2	Armadio di sezionamento stradale di progetto	40.224081°N	14.975075°E
3	Armadio di sezionamento stradale di progetto	40.223323°N	14.976614°E

Sono state determinate le seguenti coordinate geografiche dell'intervento: **2° Tratto**

PUNTO	DESCRIZIONE	LATITUDINE	LONGITUDINE
1	CS "Mandorlo"	40.226824°N	14.983195°E
2	Armadio di sezionamento stradale esistente	40.227077°N	14.983403°E
3	Armadio di sezionamento stradale esistente	40.228133°N	14.984840°E
4	Armadio di sezionamento stradale esistente	40.227335°N	14.984486°E
5	Armadio di sezionamento stradale esistente	40.225483°N	14.984287°E



## Descrizione dell'intervento e caratteristiche tecniche

L'impianto di cui al presente progetto consiste nella posa di diversi tronchi di linea elettrica BT in cavo interrato, esercito a 400V e di n° 2 armadi di sezionamento stradale, nel tenimento del Comune di Montecorice (SA).

## Regime vincolistico dell'area di interesse

Da uno studio delle cartografie e dai dati rilevati sui siti degli Enti, è stato definito il regime vincolistico insistente sull'area interessata dal suddetto progetto, così come segue.

### ***Per quanto concerne i vincoli urbanistici e di natura antropica, il tracciato in esame:***

- 1) **Non ricade** su particelle catastali.
- 2) **Ricade** su strada Comunali denominate Via Marina Nuova e Via San Nicola quest'ultima particellata al Catasto. (indicare denominazione/i) o in fascia di rispetto dal confine stradale ai sensi del D.P.R. n.495/1992 e ss.mm.ii..
- 3) **Ricade** su strada Provinciale SR ex SS 267 dal Km 30+270 al Km 30+470 e la SP 271 al km 0+805
- 4) **Non ricade** su strada di competenza ANAS S.p.A.
- 5) **Non ricade** in fascia di rispetto autostradale.
- 6) **Non ricade** in fascia di sicurezza dei metanodotti ai sensi del D.M. 17/04/2008 e ss.mm.ii. e/o *in una area dov'è stata riscontrata la presenza di sfiati del gas e/o cabine.*
- 7) **Non ricade** in fascia di rispetto ferroviario ai sensi dell'art. 49 del D.P.R. n. 753/1980 e ss.mm.ii.
- 8) **Non ricade** in fascia di rispetto cimiteriale.
- 9) **Non ricade** in fascia di rispetto vincolo militare (esercito, aeronautica, etc...).
- 10) **Non ricade** in fascia di rispetto di elettrodotti AT.
- 11) **Non ricade** in fascia di rispetto di Acquedotti.
- 12) **Non ricade** in aree assoggettate a vincoli derivanti da attività antropiche (Attività industriali – siti inquinati).

### ***Per quanto concerne i vincoli paesaggistici, il tracciato in esame:***

- 13) **Ricade** in zona soggetta a vincolo paesaggistico di cui all'art. 142 comma 1 lettera F (*I parchi e le riserve nazionali o regionali, nonché i territori di protezione esterna dei parchi*) e lettera G (*i territori coperti da foreste e da boschi, ancorché percorsi o danneggiati dal fuoco, e quelli sottoposti a vincolo di rimboschimento*) del D. Lgs. 42/2004 e ss. mm. ii.
- 14) **Ricade** in zona soggetta a vincolo paesaggistico di cui all'art. 136 del D. Lgs. 42/2004 e ss.mm.ii.

### ***Per quanto concerne i vincoli archeologici, il tracciato in esame:***

- 15) **Non ricade** in un'area di interesse archeologico ai sensi dell'art. 25 del codice degli appalti, tuttavia in riferimento al protocollo d'intesa prot. SABAP-SA |29/05/2024| PROTOCOLLO INTESA 2 per la tutela archeologica nelle aree di intervento di e-distribuzione S.p.A., stipulato con il Ministero della Cultura – Direzione Generale Archeologica Belle Arti e Paesaggio per le Province di Salerno e Avellino, si dovrà notificare il lavoro e trasmettere dati e curriculum dell'Archeologo che dovrà seguire i lavori con allegata planimetria estratta dalla cartografia dei vincoli con indicazione delle opere da realizzare.

### ***Per quanto concerne i vincoli naturalistici, il tracciato in esame:***

- 16) **Ricade** in un'area naturale inserita nell'elenco ufficiale del Ministero dell'ambiente e della tutela del territorio e del mare - Direzione per la protezione della natura - E.U.A.P 0003 Parco Nazionale del Cilento, Vallo di Diano e degli Alburni.
- 17) **Ricade** all'interno del sito comunitario ZPS IT 8050048 di RETE NATURA 2000 denominato "Costa tra Punta Tresino e le Ripe Rosse" ai sensi della "Direttiva Uccelli" 79/409/CEE del 02.04.1979 relativa alla "conservazione degli uccelli selvatici"; sarà necessario attivare la Procedura "VInCA - Screening" Ufficio preposto alla Valutazione di Incidenza c/o la Comunità Montana "Alento Monte Stella".
- 18) **Ricade** nella perimetrazione del Parco Nazionale del Cilento, Vallo di Diano e degli Alburni.

### ***Per quanto concerne i vincoli ambientali e di natura idrogeologica, il tracciato in esame:***

- 19) **Ricade** nella fascia di rispetto di 10 metri di un corso d'acqua/torrente/canale, necessita richiedere l'autorizzazione all'Ente preposto salvo diversa soluzione tecnica (p.es.: scavo a sezione ridotta) che ci consente di non considerare l'interferenza.
- 20) **Non ricade** in un'area soggetta a Pericolosità e Rischio Idraulico.
- 21) **Ricade** in un'area soggetta a Pericolosità e Rischio da Frana ELEVATO (R3) e MODERATA (R2) come si EVINCE dalla consultazione delle carte PSAl dell'Autorità di Bacino distrettuale dell'Appennino Meridionale e/o Isprambiente; tuttavia, in relazione alle opere da eseguire che risultano irrilevanti ai fini della pericolosità e/o rischio da frana, si ritiene non necessario richiedere il nulla osta all'Ente preposto.
- 22) **Ricade** in aree con vincolo IDROGEOLOGICO ai sensi del R.D. 3267/1923 come si evince dalla consultazione del Geoportale della Regione Campania Sit2.regione.campania.it; tuttavia, in virtù del regolamento Regionale del 28



Settembre 2017, n. 3 della Regione Campania art. 165 comma 1 lettera I (interventi per la realizzazione e/o sostituzione di linee elettriche in cavo isolato o telefoniche, cartelloni pubblicitari e segnaletici o ad essi assimilabili, per la quale siano necessari i soli movimenti di terreno necessari per la fondazione del palo e che non comportino l'eliminazione di piante o ceppaie, fatta eccezione per la potatura di rami o il taglio dei polloni e che non richiedano la formazione di apposita platea di appoggio) pertanto, l'opera non ha bisogno di procedura di svincolo.

**Tutto ciò premesso, necessita richiedere un parere/autorizzazione, oppure notificare i lavori, ai seguenti Enti:**

- Comune di Montecorice (punto 2) (per paesaggistica semplificata, punti 13 e 14) (per nulla osta parco, punti 16 e 18)
- Provincia di Salerno (punto 3)
- Soprintendenza Archeologica Belle Arti e Paesaggio per le Province di Avellino e Salerno (punto 15)
- Comunità Montana "Alento Monte Stella" (VIncA screening) (punto 17)
- Genio Civile (punto 19)
- Soprintendenza Speciale per il PNRR (Inviare la paesaggistica per l'adozione del relativo provvedimento finale trattandosi di un progetto previsto dal PNRR ai sensi dell'art. 20 comma 1 del Decreto Legge n. 13 del 24/02/2023)

A seguito dell'analisi dei vincoli svolta si evince, in via preliminare, che il tracciato di progetto è compatibile ed autorizzabile secondo i vincoli presenti.

Il Tecnico

**Si allega:**

Corografia IGM FOGLIO N.502 SEZ. II – CASTELLABATE


Foto aerea della zona interessata

Estratto Mappa Digitale Interattiva – formaps.it

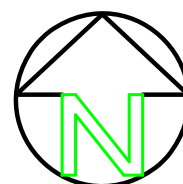
Estratto Mappa Digitale Interattiva – Sit2.regione.campania.it

Estratto Mappa Digitale Interattiva – Sitap.beniculturali.it

Estratto Mappa Digitale Interattiva – Sit2.pcn.miniambiente.it



**Area di interesse**



**CARTA TOPOGRAFICA IGM SERIE 25  
ESTRATTO FOGLIO n° 502 SEZ. II - CASTELLABATE -**



# Planimetria di Insieme

## Coordinate dei punti significativi - 1° Tratto



**Armadietto  
esistente**

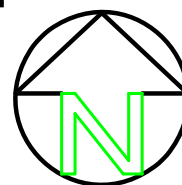


**Armadietto  
di progetto**



**Canale Censito**

**Asse scavo BT  
di progetto**



**Localizzazione intervento:** ①

Punti significativi del tracciato dell'impianto			
Punto	Descrizione	Latitudine	Longitudine
1	Armadio di derivazione	40.222054°N	14.980164°E
2	Armadio di sez. di progetto	40.224081°N	14.975075°E
3	Armadio di sez. di progetto	40.223323°N	14.976614°E

# Planimetria di Insieme

## Coordinate dei punti significativi - 2° Tratto

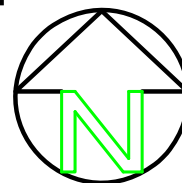


 **Armadietto**  
esistente

 **CS esistente**

 **Canale Censito**

 **Asse scavo BT**  
di progetto




### Localizzazione intervento: ①

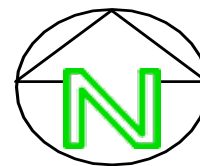
Punti significativi del tracciato dell'impianto			
Punto	Descrizione	Latitudine	Longitudine
1	CS "Mandorlo"	40.226824°N	14.983195°E
2	Armadio di sez. esistente	40.227077°N	14.983403°E
3	Armadio di sez. esistente	40.228133°N	14.984840°E
4	Armadio di sez. esistente	40.227335°N	14.984486°E
5	Armadio di sez. esistente	40.225483°N	14.984287°E



Rete Natura 2000, Euap



Area di interesse



**Legenda - VI Elenco Ufficiale delle Aree Protette (EUAP)**

**Elenco Ufficiale delle Aree Protette**

- |   |  |
|---|--|
|  | Parchi Naturali Nazionali              |
|  | Parchi Naturali Regionali              |
|  | Riserve Naturali Nazionali             |
|  | Riserve Naturali Regionali             |
|  | Altre Aree Naturali Protette Regionali |

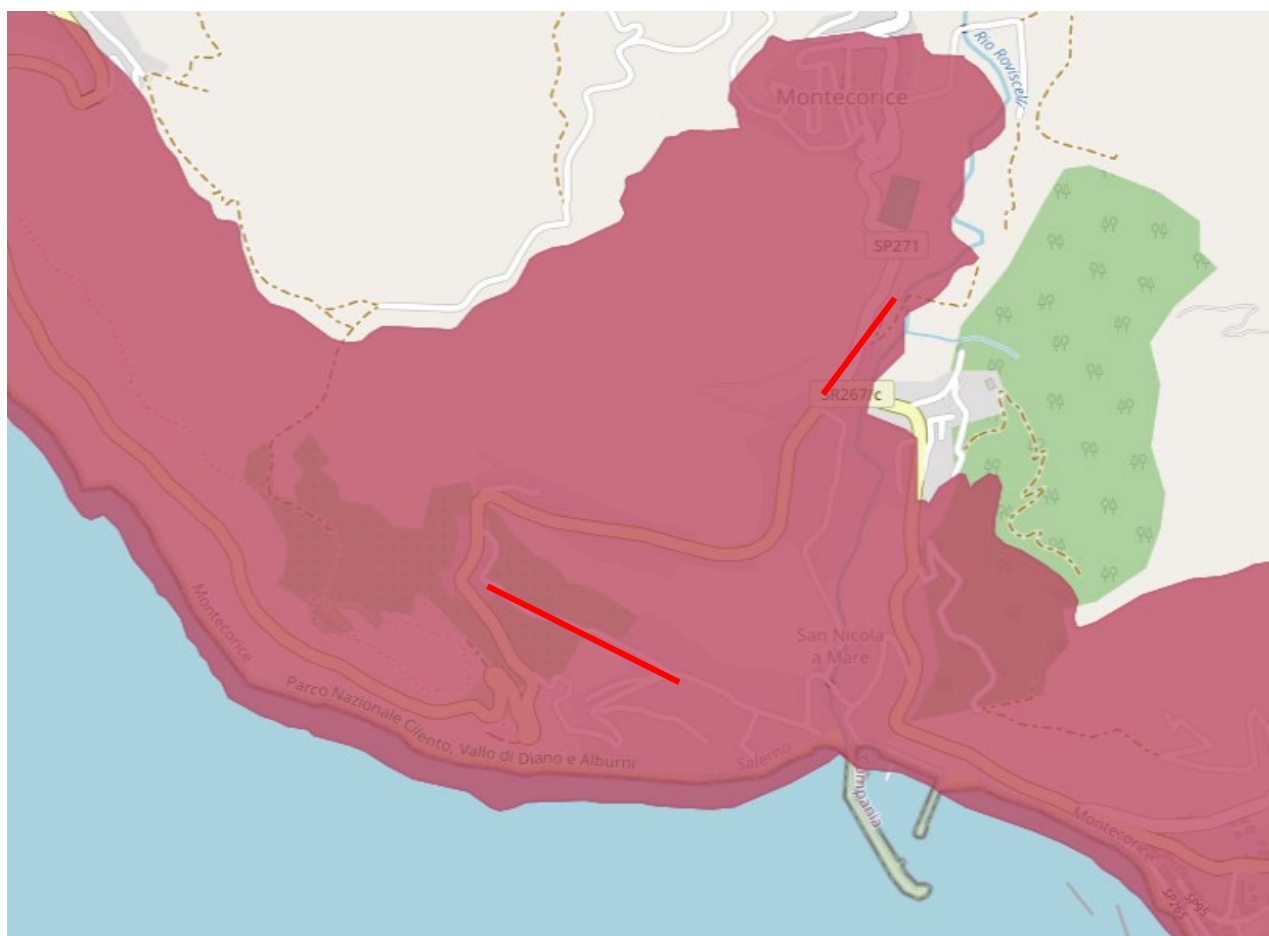
**Legenda - Rete Natura 2000 - SIC/ZSC e ZPS**

**SIC\_ZSC, ZPS**

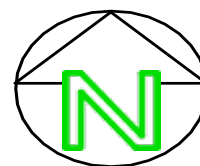
- |   |          |
|---|----------|
|  | SIC      |
|  | SIC, ZPS |
|  | ZSC      |
|  | ZSC, ZPS |
|  | ZPS      |



## Vincoli Paesaggistici

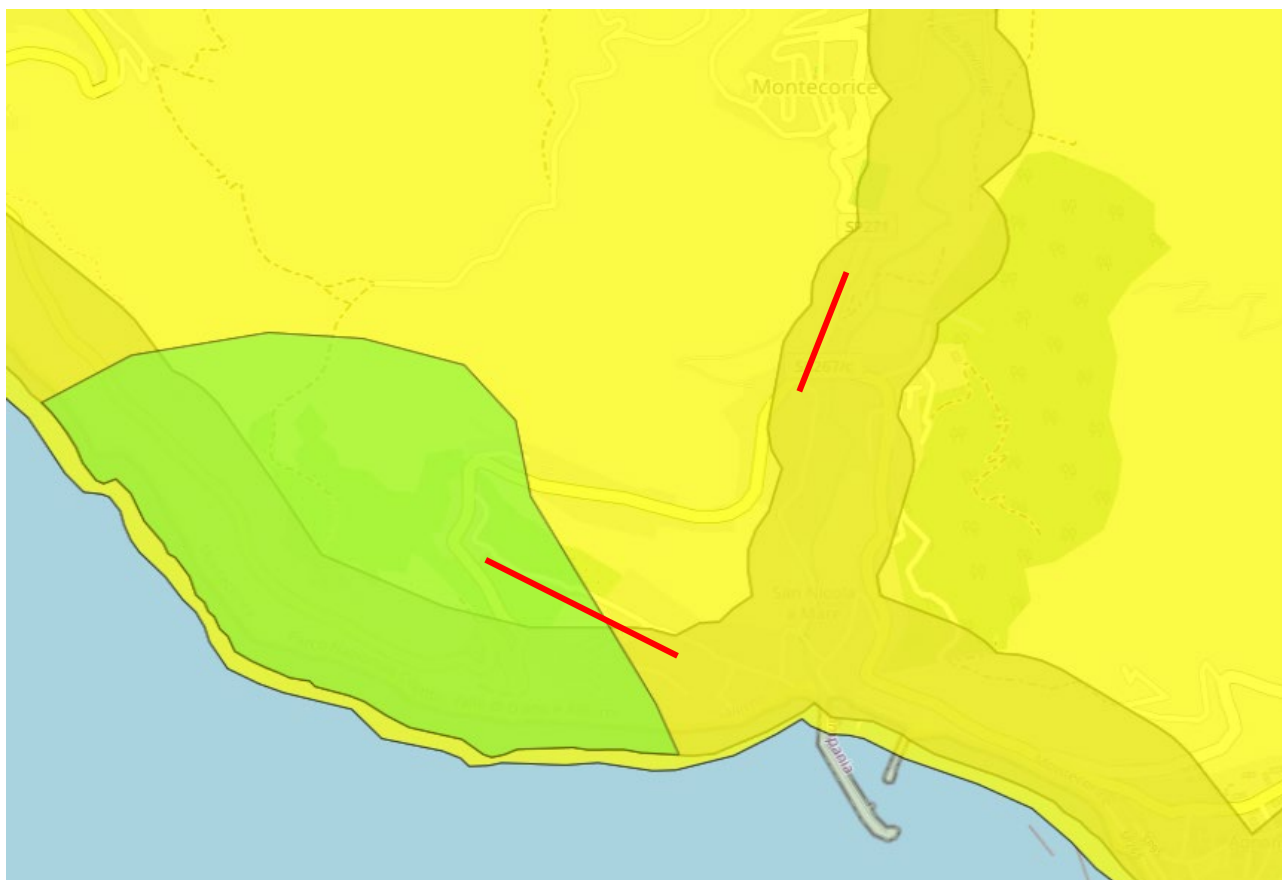


— Tracciato di interesse

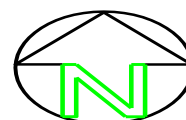


Vincolo [150141]	<b>AREA COSTIERA CILENTANA NORD RICADENTE NEI TERRITORI COMUNALI DI AGROPOLI CASTELLABATE MONTECORICE SAN MAURO CILENTO E POLLICA AMPLIA V.150140/51/167/181/171</b>
Pubblicazione	GU n° 98 del 1985-04-26
<u>Decreto</u>	emissione: 1985-03-28
Legge istitutiva	DM21/9/84
Stato del vincolo	Vincolo che comprende, inglobandoli, vincoli precedenti
Uso	Immodificabilità
Lettera M	NO

## Vincoli Paesaggistici



— Tracciato di interesse



**Vincolo paesaggistico D.Lgs. 42/2004 art. 142 comma 1 lettera A-C**



**Vincolo paesaggistico D.Lgs. 42/2004 art. 142 comma 1 lettera F**



**Vincolo paesaggistico D.Lgs. 42/2004 art. 142 comma 1 lettera G**



**Vincolo paesaggistico D.Lgs. 42/2004 art. 142 comma 1 lettera L**





IdroGEO

## Pericolosità per frane e alluvioni



ISPRA - Istituto Superiore Protezione e Ricerca Ambientale <https://idrogeo.isprambiente.it>



### Punto selezionato

Lat: 40.225292

Long: 14.979691

Regione: Campania

Provincia: SA

Comune: Montecorice

Autorità di Bacino Distrettuale:

Appennino Meridionale

### Scenari PAI e PGRA - Pericolosità (buffer 500 metri)

#### Frane

Molto Elevata P4	
Elevata P3	✓
Media P2	✓
Moderata P1	✓
Aree Attenzione AA	✓

#### Alluvioni

Scenario P3 Tr. 20-50 anni	
Scenario P2 Tr. 100-200 anni	
Scenario P1 Tr. 300-500 anni	

### Inventario dei Fenomeni Franosi in Italia (buffer 500 metri)

Frane:

---

Eventi:


---

Le informazioni restituite dalla funzionalità "Verifica pericolosità" sono elaborate sulla base delle Mosaicature nazionali ISPRA delle aree a pericolosità da frana e idraulica. Le Mosaicature, pubblicate sulla piattaforma IdroGEO, sono un elaborato con valenza tecnico-scientifica aggiornato con cadenza pluriennale. Si suggerisce di consultare anche la cartografia delle aree a pericolosità e le norme e i vincoli d'uso del territorio vigenti, pubblicati sui siti delle Autorità di Bacino Distrettuali e delle Province Autonome di Trento e Bolzano, per verificare che non siano intervenuti aggiornamenti successivi.

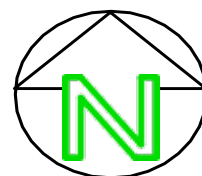
10/06/2025



## Vincolo Idrogeologico



Area di interesse




vincolo idrogeologico



## Estratto Mappa Digitale – Provincia di Salerno

---

### Settore Viabilità e Trasporti – Area 2 – Comparto 4



Area di interesse

